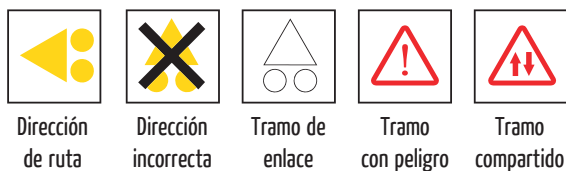


Señalización recorridos BTT:



7 DE LOS NAVEGANTES

RETO DE LA INGENIERÍA: EL CANAL DE CASTILLA

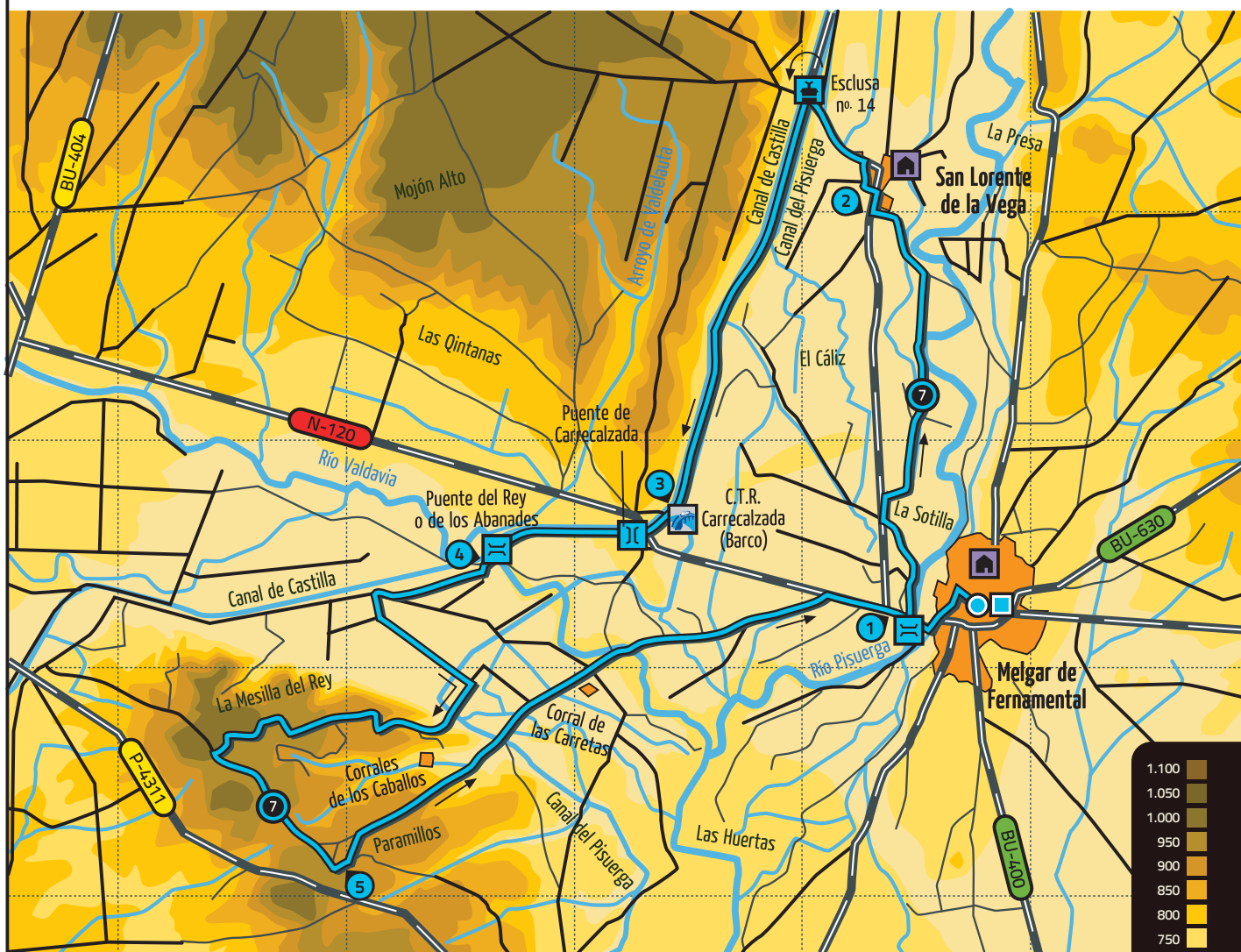
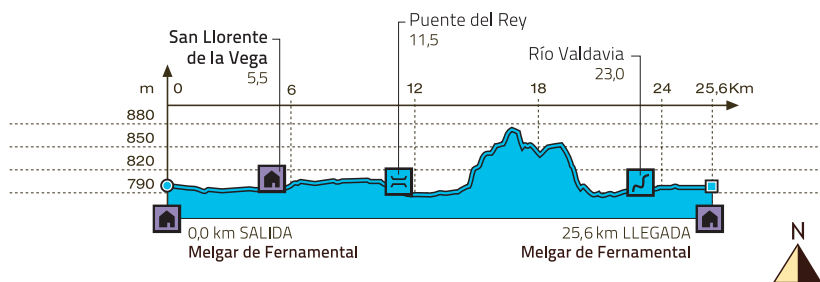
Datos básicos ruta:

Distancia: 25,6 km

Tiempo estimado: 3 horas 20 minutos

Desnivel acumulado: 190 metros

Dificultad: AZUL



centro BTT cuatro villas de amaya
www.cuatrovillas.com

Direcciones de los Puntos de Acogida:

Amaya
C/Conde
Vallellano

Castrojeriz
Plaza Mayor s./n.

Melgar de Fernamental
Oficina de Turismo y
Museo Etnográfico Municipal

Sasamón
C/ Humilladero s./n.

Villadiego
Camping
de Villadiego